


CERERE
Pentru afișarea ofertei de vânzare a terenului

ANEXA NR.1A

| | |
|--|---|
| Județul/Localitatea Vaslui /Costești | Nr. unic de înregistrare a ofertei de vânzare din Registrul de evidență |
| Primăria Comunei Costești | Nr. 6021... din data de 10.12.2025 |
| Numele și prenumele funcționarului primăriei care primește cererea | Semnătura funcționarului care primește oferta de vânzare |
| PUPAZA GINA |  |



Către,

Primăria Comunei Costești

Subsemnatul, **BLĂNARU PETRU**, cetățean român, cu domiciliul în Satul Răducăneni, nr.1510, Comuna Răducăneni, Județul Iași, CNP- [redacted] prin mandatară **DRĂGUȘ ADELA**, cetățean român, cu domiciliul în Satul Costești, Comuna Costești, Județul Vaslui, posesoare a Cărții de Identitate seria VS-nr.235265 emisă la data de 08 februarie 2005 de Poliția Municipiului Vaslui, CNP - [redacted], în baza Procurii autentificată sub nr.1201 la data de 27 noiembrie 2025 de Notar Public Rusu Iona -Otilia, cu sediul în Comuna Răducăneni, Județul Iași;

Având în vedere dispozițiile art.53 din Legea nr.331/2024 privind Codul Silvic și faptul că nu cunosc domiciliul proprietarilor (persoană fizică) vecini cu terenul proprietatea mandatarului, în suprafață de 5.000 (cincimii) mp, pădure, sola 4, parcela 1, situat în extravilanul Comunei Costești, Județul Vaslui, cu număr cadastral -84336, înscris în Cartea Funciară a Comunei Costești, Județul Vaslui nr.84336, eu, **DRĂGUȘ ADELA** în numele și pentru **BLĂNARU PETRU**, mă adresez dumneavoastră să dispuneți afișarea Ofertei de Vânzare pentru terenul în suprafață de 5.000 (cincimii) mp, pădure, indicat mai sus în vederea exercitării dreptului de preempțiune.

Am cunoștință de existența următorilor preemtori pentru exercitarea dreptului de preempțiune asupra ofertei mele de vânzare:

1. Din categoria coproprietari - nu este cazul
2. Din categoria arendași - nu este cazul
3. Din categoria vecini - Rîpă Dumitru
4. Statul Român prin Regia Națională a Pădurilor ROMSILVA-Direcția Silvică Vaslui.
5. Unitatea Administrativ Teritorială - Comuna Costești, Județul Vaslui.

Declar că Blănaru Petru, proprietar al terenului în suprafață de 5.000 (cincimii) mp, pădure, sola 4, parcela 1, situat în extravilanul Comunei Costești, Județul Vaslui, cu număr cadastral -84336, înscris în Cartea Funciară a Comunei Costești, Județul Vaslui nr.84336, care face obiectul Ofertei de Vânzare.

Declar că:

- Terenul nu face obiectul unor litigii sau a unor proceduri de executare silită;
- Terenul nu este grevat de sarcini;
- Am cunoștință și am respectat prevederile art. 45 alin. 6 și 7 din Codul Silvic.

În susținerea cererii depun următoarele acte doveditoare:

- Sentința Civilă nr.2325 / 2024 eliberată la data de 19 decembrie 2024 de Judecătoria Vaslui în Dosarul nr. 3782/333/2022, definitivă prin neapelare la data de 08 aprilie 2025 - copie;
- Extras de Informare nr.94937 emis la data de 08 decembrie 2025 de OCPI Vaslui-BCPI Vaslui - copie
- Plan de Amplasament și delimitare a imobilului - copie;
- Încheiere de intabulare nr.83390 eliberată la data de 04 noiembrie 2025 de OCPI Vaslui-BCPI Vaslui - copie.

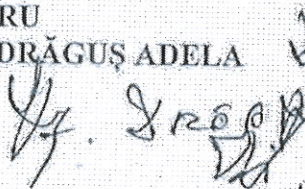
Sunt de acord ca datele din cererea pentru afișarea Ofertei de Vânzare, din Oferta de Vânzare și din documentele anexate să fie introduse în bazele de date care se organizează în baza art.53 din Legea nr.331/2024 privind Codul Silvic, cu respectarea dispozițiilor Legii nr.676/2001 pentru protecția persoanelor cu privire la prelucrarea datelor cu caracter personal și libera circulație a acestor date, cu modificările și completările ulterioare.

Cunoscând că falsul în declarații se pedepsește conform Legii nr. 286/2009 privind Codul Penal, cu completările și modificările ulterioare, declar că datele sunt reale, corecte și complete.

VÂNZĂTOR

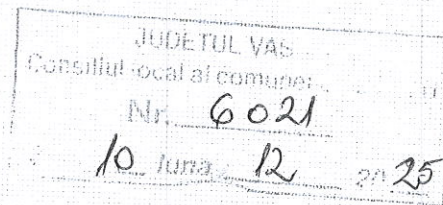
BLĂNARU PETRU

Prin mandatară **DRĂGUȘ ADELA**

 Drăguș, Adela

DATA

09.12.2025



Anexă nr.16

OFERTĂ DE VÂNZARE TEREN

Subsemnatul, BLĂNARU PETRU, cetățean român, cu domiciliul în Satul Răducăneni, nr.1510, Comuna Răducăneni, Județul Iași, CNP- [REDACTAT], prin mandatară DRĂGUȘ ADELA, cetățean român, cu domiciliul în Satul Costești, Comuna Costești, Județul Vaslui, posesoare a Cărții de Identitate seria VS nr.235265 emisă la data de 08 februarie 2005 de Poliția Municipiului Vaslui, CNP - [REDACTAT] în baza Procurii autentificată sub nr.1201 la data de 27 noiembrie 2025 de Notar Public Rusu Iona - Otilia, cu sediul în Comuna Răducăneni, Județul Iași, vând teren pădure situat în extravilanul Comunei Costești, Județul Vaslui, în suprafață de 5.000 (cincimii) mp. pădure, (0,500 ha), teren înscris în Cartea Funciară nr.84336 a UAT Costești, Județul Vaslui, identificat cu număr cadastral 84336, cu prețul de 10.000 (zeci) LEI.

Date privind identificarea terenului:

- Comuna Costești, Județul Vaslui;
- Suprafața terenului 0,5000 ha
- Număr cadastral 84336;
- Număr de Carte Funciară nr. 84336;
- Număr Tarla -4;
- Număr Parcelă -1.

Categoria de Folosință- pădure

Cunoscând că falsul în declarații se pedepsește conform Legii nr. 286/2009 privind Codul Penal, cu completările și modificările ulterioare, declar că datele mele sunt reale, corecte și complete.

VÂNZĂTOR

BLĂNARU PETRU
Prin mandatară DRĂGUȘ ADELA

DATA

09.12.2025

Drăguș Adela
A.